

Arbeitsblatt „Europa und seine natürlichen Grenzen“ – Lösungsvorschläge

Natürliche Grenzen zwischen den Kontinenten und den Ländern sind beispielsweise Meere, Berge und Flüsse. In Europa findest du viele dieser natürlichen Grenzen, die dann auch die politischen Grenzen der Länder bilden können.

In der Aufzählung werden natürliche Grenzen und Länder genannt, die im Film erwähnt werden. Trage diese an den richtigen Stellen in der Europakarte ein. Versehe alle Meere mit blauer Farbe und schraffiere die einzelnen Länder in unterschiedlichen Farben.

Atlantischer Ozean, Europäisches Nordmeer, Mittelmeer, Pyrenäen, Alpen

Portugal, Spanien, Italien, Schweiz, Österreich, Deutschland, Norwegen, Schweden, Finnland, Luxemburg, Dänemark, Niederlande, Belgien, Großbritannien, Irland, Island, Liechtenstein, Frankreich

Die erste Filmsequenz wird entweder im Plenum oder als Einzelbeobachtungsaufgabe angeschaut. Anschließend wird das Arbeitsblatt selbstständig ohne weitere Hilfsmittel ausgefüllt. Eine mögliche Kontrolle erfolgt über mehrmaliges Sehen der Sequenz.



Arbeitsblatt „Die höchsten Berge, die längsten Flüsse“ – Lösungsvorschläge

In Europa gibt es viele hohe Berge, lange Flüsse, bevölkerungsreiche Städte und große Seen.

Welche sind wohl jeweils die größten, höchsten oder längsten?

Ordne die unten aufgeführten Begriffe in absteigender Reihenfolge und trage sie in der Tabelle ein.

Eine ausgewählte Ländersequenz wird angeschaut. Dabei spielen die Fragen nach den höchsten Erhebungen immer eine Rolle. Anschließend sollen die Schülerinnen und Schüler versuchen, die Tabelle korrekt auszufüllen. Da es sich um eine reine Sortieraufgabe handelt, sind weitere Materialien nicht notwendig. Eine Einordnung weltweit oder auch mit dem Osten Europas muss im Unterrichtsgespräch erfolgen.

	Berge	Flüsse	Städte	Seen
1.	Montblanc	Donau	London	Vänern
	Frankreich	2850 km	8,3 Mio. Einwohner	5648 km ²
	4810 Meter hoch	Mündung: Schwarzes Meer	Großbritannien	Schweden
2.	Dufourspitze	Rhein	Berlin	Saimaa
	Schweiz	1233 km	3,5 Mio. Einwohner	4370 km ²
	4634 Meter hoch	Mündung: Nordsee	Deutschland	Finnland
3.	Zumsteinspitze	Elbe	Madrid	Ijsselmeer
	Italien/Schweiz	1094 km	3,2 Mio. Einwohner	1100 km ²
	4563 Meter hoch	Mündung: Nordsee	Spanien	Niederlande
4.	Signalkuppe	Tajo	Rom	Genfer See
	Italien/Schweiz	1007 km	2,8 Mio. Einwohner	581 km ²
	4559 Meter hoch	Mündung: Atlantik	Italien	Schweiz, Frankreich
5.	Dom	Loire	Paris	Bodensee
	Schweiz	1004 km	2,5 Mio. Einwohner	536 km ²
	4545 Meter hoch	Mündung: Atlantik	Frankreich	Deutschland, Österreich, Schweiz

Arbeitsblatt „Die höchsten Berge, die längsten Flüsse“ – Lösungsvorschläge

Jedes europäische Land hat eine eigene Hauptstadt. Viele davon kennst du sicher oder hast sie im Film gesehen.

Verbinde die Länder auf der linken Seite mit der jeweils dazugehörenden Hauptstadt auf der rechten Seite.

Dieses Arbeitsblatt kann auch vor dem Betrachten einer entsprechenden Filmsequenz ausgefüllt werden. Die einfache Zuordnungsaufgabe kann jedoch auch mit Hilfe der DVD oder über einfache Internetrecherche gelöst werden.

Land		Hauptstadt
Italien		Bern
Spanien		Paris
Frankreich		Lissabon
Deutschland		Berlin
Schweiz		Rom
Österreich		Helsinki
Portugal		Madrid
Norwegen		Amsterdam
Schweden		Stockholm
Finnland		London
Niederlande		Kopenhagen
Belgien		Vaduz
Luxemburg		Reykjavík
Dänemark		Brüssel
Irland		Oslo
Großbritannien		Luxemburg
Island		Wien
Liechtenstein		Dublin

Fülle den Lückentext mit den unten stehenden Begriffen aus.

Buckingham Palace, Eiffelturm, Italien, Kolosseum, Prater, Reichstag, Sagrada Família, Schloss Schönbrunn, Siegestsäule, Spanien, Stonehenge, Tower Bridge, Vesuv

Einige Bilder von Sehenswürdigkeiten (auf der DVD oder im Internet) können die Schülerinnen und Schüler motivieren, den Lückentext richtig auszufüllen. Als offene Schreibaufgabe kann dann im Anschluss – z. B. in Gruppen – an weiteren Sehenswürdigkeiten gearbeitet werden. So können für verschiedene Länder Plakate entstehen.

Jedes Jahr reisen viele Menschen durch Europa, um die Sehenswürdigkeiten der einzelnen Städte zu besichtigen. Oft beginnt so eine Reise in Paris. Dort kann man den zur Weltausstellung 1887 erbauten Eiffelturm besichtigen. Im Turmrestaurant kann man so über diese Metropole blicken.

Von hier aus geht die Reise nach Italien. In Rom finden sich viele alte Bauwerke aus der Zeit der Römer. Das Kolosseum im Herzen Roms war früher eine Arena, in der Gladiatoren zur Unterhaltung des Volkes bis zum Tode kämpften. Wenn man schon einmal in Italien ist und noch etwas Zeit hat, so ist eine Stippvisite in Pompeji immer eine großartige Alternative. Am Fuße des Vesuvs gelegen, sieht man eine im Ascheregen untergegangene Stadt nach einem Vulkanausbruch.

Bei einem Zwischenstopp in Deutschlands Hauptstadt Berlin sehen sich viele Touristen das Brandenburger Tor, den Reichstag und die Siegestsäule an.

Vom Festland führt so mache Reise auf die Britischen Inseln. Beim Stopp in London hat der Urlauber die Qual der Wahl:

Buckingham Palace, Tower Bridge, das Riesenrad London Eye oder der Tower sind nur einige Sehenswürdigkeiten, die man in London bestaunen kann. Wenn man schon einmal auf der Insel ist, sollte man sich die Kultstätte Stonehenge anschauen. Diese rund 3000 Jahre alte Anlage in der Nähe von London hat man schon auf mancher Postkarte bewundern dürfen.

Reist man von London in den Süden Europas, so findet man in Spanien ein weiteres beeindruckendes Gotteshaus. Der Dom in Barcelona, die Sagrada Família, ist immer eine Reise wert. Bei einem Besuch vor Ort kann man einen Fußballer aus Barcelona treffen, der gerade eine Kerze anzündet.

Österreichs Hauptstadt Wien ist bekannt für den Prater und das Schloss Schönbrunn. Der Prater ist ein riesiges Naherholungsgebiet in Wien. Seine Bekanntheit verdankt er dem großen Vergnügungspark mit seinem Riesenrad.

Das Schloss Schönbrunn kann getrost zu den schönsten Schlössern Europas gezählt werden.

Arbeitsblätter 5–21: Ländersteckbriefe

Recherchieren ist eine wichtige Kompetenz für Kinder und Jugendliche. Bereits das Suchen auf einer speziellen Internetseite kann diese fördern. So kann das typische „googeln“ bzw. die Suche in Wikipedia umgangen und andere Suchstrategien erworben werden.

Diese einfachen Steckbriefe sollen die Recherchekompetenz im Internet steigern. Genau vorgegebene Internetseiten müssen auf der Suche nach den richtigen Lösungen aufgerufen werden und sollen gemeinsam mit der DVD beim Erstellen der Steckbriefe helfen.

Auf folgenden Internetseiten finden die SchülerInnen beispielsweise gute Informationen zu den einzelnen Ländern:

www.kindernetz.de/infonetz/thema/europa

www.geographixx.de

http://www.laender-lexikon.de/Europa_Laender_A-Z

In Einzel- oder Partnerarbeit sollen die Schüler jeweils ein Land bearbeiten. Die Lösungen können im Anschluss in Form einer Ausstellung im Klassenzimmer aufgehängt und kurz besprochen werden. Auch kleine Referate über die Länder sind denkbar.

Arbeitsblatt „Steckbrief Großbritannien“ – Lösungsvorschläge

Suche im Internet die passenden Informationen, um die unten stehenden Begriffe mit den richtigen Angaben zu ergänzen. Frage deinen Lehrer oder deine Lehrerin nach geeigneten Seiten.

Versehe außerdem die Flagge mit den richtigen Farben.

Hauptstadt:	London
Fläche:	243 610 km ²
Einwohnerzahl:	6,4 Millionen
Höchster Punkt:	Ben Nevis (1343 m ü. d. M.)
Staatsform:	Parlamentarische Monarchie
Amtssprache:	Englisch
Währung:	Britisches Pfund (GBP)
Kfz-Länderkennzeichen:	GB
Teilstaaten:	4 Teilstaaten: England, Wales, Schottland, Nordirland



Arbeitsblatt „Steckbrief Finnland“ – Lösungsvorschläge

Suche im Internet die passenden Informationen, um die unten stehenden Begriffe mit den richtigen Angaben zu ergänzen. Frage deinen Lehrer oder deine Lehrerin nach geeigneten Seiten.

Versehe außerdem die Flagge mit den richtigen Farben.

Hauptstadt:	Helsinki
Fläche:	338 145 km ²
Einwohnerzahl:	5,3 Millionen
Höchster Punkt:	Halti (1328 m ü. d. M.)
Staatsform:	Parlamentarische Republik
Amtssprachen:	Finnisch, Schwedisch
Währung:	Euro (€)
Kfz-Länderkennzeichen:	FIN



Arbeitsblatt „Steckbrief Niederlande“ – Lösungsvorschläge

Suche im Internet die passenden Informationen, um die unten stehenden Begriffe mit den richtigen Angaben zu ergänzen. Frage deinen Lehrer oder deine Lehrerin nach geeigneten Seiten.

Versehe außerdem die Flagge mit den richtigen Farben.

Hauptstadt:	Amsterdam
Fläche:	41 543 km ²
Einwohnerzahl:	16,8 Millionen
Höchster Punkt:	Vaalseberg (322 m ü. d. M.)
Staatsform:	Parlamentarische Monarchie
Amtssprachen:	Niederländisch, Friesisch
Währung:	Euro (€)
Kfz-Länderkennzeichen:	NL



Arbeitsblatt „Steckbrief Belgien“ – Lösungsvorschläge

Suche im Internet die passenden Informationen, um die unten stehenden Begriffe mit den richtigen Angaben zu ergänzen. Frage deinen Lehrer oder deine Lehrerin nach geeigneten Seiten.

Versehe außerdem die Flagge mit den richtigen Farben.

Hauptstadt:	Brüssel
Fläche:	30 528 km ²
Einwohnerzahl:	10,4 Millionen
Höchster Punkt:	Signal de Botrange (694 m ü. d. M.)
Staatsform:	Föderale, parlamentarische Monarchie
Amtssprachen:	Niederländisch, Französisch, Deutsch
Währung:	Euro (€)
Kfz-Länderkennzeichen :	B




Arbeitsblatt „Steckbrief Dänemark“ – Lösungsvorschläge

Suche im Internet die passenden Informationen, um die unten stehenden Begriffe mit den richtigen Angaben zu ergänzen. Frage deinen Lehrer oder deine Lehrerin nach geeigneten Seiten.

Versehe außerdem die Flagge mit den richtigen Farben.

Hauptstadt:	Kopenhagen
Fläche:	43 094 km ²
Einwohnerzahl:	5,6 Millionen
Höchster Punkt:	Mollehoj (173 m ü. d. M.)
Staatsform:	Parlamentarische Monarchie
Amtssprache:	Dänisch
Währung:	Dänische Krone (DKK)
Kfz-Länderkennzeichen:	DK



Arbeitsblatt „Steckbrief Deutschland“ – Lösungsvorschläge

Suche im Internet die passenden Informationen, um die unten stehenden Begriffe mit den richtigen Angaben zu ergänzen. Frage deinen Lehrer oder deine Lehrerin nach geeigneten Seiten.

Versehe außerdem die Flagge mit den richtigen Farben.

Hauptstadt:	Berlin
Fläche:	357 022 km ²
Einwohnerzahl:	80,2 Millionen
Höchster Punkt:	Zugspitze (2962 m ü. d. M.)
Staatsform:	Parlamentarische Bundesrepublik
Amtssprache:	Deutsch
Währung:	Euro (€)
Kfz-Länderkennzeichen:	D



Arbeitsblatt „Steckbrief Österreich“ – Lösungsvorschläge

Suche im Internet die passenden Informationen, um die unten stehenden Begriffe mit den richtigen Angaben zu ergänzen. Frage deinen Lehrer oder deine Lehrerin nach geeigneten Seiten.

Versehe außerdem die Flagge mit den richtigen Farben.

Hauptstadt:	Wien
Fläche:	83 871 km ²
Einwohnerzahl:	8,4 Millionen
Höchster Punkt:	Großglockner (2798 m ü. d. M.)
Staatsform:	Parlamentarische Bundesrepublik
Amtssprache:	Deutsch
Währung:	Euro (€)
Kfz-Länderkennzeichen:	A




Arbeitsblatt „Steckbrief Frankreich“ – Lösungsvorschläge

Suche im Internet die passenden Informationen, um die unten stehenden Begriffe mit den richtigen Angaben zu ergänzen. Frage deinen Lehrer oder deine Lehrerin nach geeigneten Seiten.

Versehe außerdem die Flagge mit den richtigen Farben.

Hauptstadt:	Paris
Fläche:	551 500 km ²
Einwohnerzahl:	65,9 Millionen
Höchster Punkt:	Montblanc (4810 m ü. d. M.)
Staatsform:	Republik
Amtssprache:	Französisch
Währung:	Euro (€)
Kfz-Länderkennzeichen:	F




Arbeitsblatt „Steckbrief Italien“ – Lösungsvorschläge

Suche im Internet die passenden Informationen, um die unten stehenden Begriffe mit den richtigen Angaben zu ergänzen. Frage deinen Lehrer oder deine Lehrerin nach geeigneten Seiten.

Versehe außerdem die Flagge mit den richtigen Farben.

Hauptstadt:	Rom
Fläche:	301 340 km ²
Einwohnerzahl:	61,5 Millionen
Höchster Punkt:	Gran Paradiso (4061 m ü. d. M.)
Staatsform:	Parlamentarische Republik
Amtssprache:	Italienisch
Währung:	Euro (€)
Kfz-Länderkennzeichen:	I



Arbeitsblatt „Steckbrief Spanien“ – Lösungsvorschläge

Suche im Internet die passenden Informationen, um die unten stehenden Begriffe mit den richtigen Angaben zu ergänzen. Frage deinen Lehrer oder deine Lehrerin nach geeigneten Seiten.

Versehe außerdem die Flagge mit den richtigen Farben.

Hauptstadt:	Madrid
Fläche:	505 370 km ²
Einwohnerzahl:	47,4 Millionen
Höchster Punkt:	Pico del Teide (3718 m ü. d. M.) Festland: Mulhacén (3482 m ü. d. M.)
Staatsform:	Parlamentarische Monarchie
Amtssprache:	Spanisch
Währung:	Euro (€)
Kfz-Länderkennzeichen:	E



Arbeitsblatt „Steckbrief Portugal“ – Lösungsvorschläge

Suche im Internet die passenden Informationen, um die unten stehenden Begriffe mit den richtigen Angaben zu ergänzen. Frage deinen Lehrer oder deine Lehrerin nach geeigneten Seiten.

Versehe außerdem die Flagge mit den richtigen Farben.

Hauptstadt:	Lissabon
Fläche:	92 090 km ²
Einwohnerzahl:	10,6 Millionen
Höchster Punkt:	Ponta do Pico (2351 m ü. d. M.)
Staatsform:	Parlamentarische Republik
Amtssprache:	Portugiesisch
Währung:	Euro (€)
Kfz-Länderkennzeichen:	P



Arbeitsblatt „Steckbrief Irland“ – Lösungsvorschläge

Suche im Internet die passenden Informationen, um die unten stehenden Begriffe mit den richtigen Angaben zu ergänzen. Frage deinen Lehrer oder deine Lehrerin nach geeigneten Seiten.

Versehe außerdem die Flagge mit den richtigen Farben.

Hauptstadt:	Dublin
Fläche:	70 273 km ²
Einwohnerzahl:	4,6 Millionen
Höchster Punkt:	Carrauntoohil (2041 m ü. d. M.)
Staatsform:	Parlamentarische Republik
Amtssprachen:	Irisch, Englisch
Währung:	Euro (€)
Kfz-Länderkennzeichen:	IRL



Arbeitsblatt „Steckbrief Luxemburg“ – Lösungsvorschläge

Suche im Internet die passenden Informationen, um die unten stehenden Begriffe mit den richtigen Angaben zu ergänzen. Frage deinen Lehrer oder deine Lehrerin nach geeigneten Seiten.

Versehe außerdem die Flagge mit den richtigen Farben.

Hauptstadt:	Luxemburg
Fläche:	2586 km ²
Einwohnerzahl:	0,53 Millionen
Höchster Punkt:	Kneiff (560 m ü. d. M.)
Staatsform:	Konstitutionelle Monarchie
Amtssprachen:	Luxemburgisch, Französisch, Deutsch
Währung:	Euro (€)
Kfz-Länderkennzeichen:	L




Arbeitsblatt „Steckbrief Norwegen“ – Lösungsvorschläge

Suche im Internet die passenden Informationen, um die unten stehenden Begriffe mit den richtigen Angaben zu ergänzen. Frage deinen Lehrer oder deine Lehrerin nach geeigneten Seiten.

Versehe außerdem die Flagge mit den richtigen Farben.

Hauptstadt:	Oslo
Fläche:	385 199 km ²
Einwohnerzahl:	5,06 Millionen
Höchster Punkt:	Galdhøpiggen (2469 m ü. d. M.)
Staatsform:	Konstitutionelle Monarchie
Amtssprache:	Norwegisch
Währung:	Norwegische Krone (NOK)
Kfz-Länderkennzeichen:	N




Arbeitsblatt „Steckbrief Island“ – Lösungsvorschläge

Suche im Internet die passenden Informationen, um die unten stehenden Begriffe mit den richtigen Angaben zu ergänzen. Frage deinen Lehrer oder deine Lehrerin nach geeigneten Seiten.

Versehe außerdem die Flagge mit den richtigen Farben.

Hauptstadt:	Reykjavík
Fläche:	103 000 km ²
Einwohnerzahl:	0,319 Millionen
Höchster Punkt:	Hvannadalshnúkur (2110 m ü. d. M.)
Staatsform:	Parlamentarische Republik
Amtssprache:	Isländisch
Währung:	Isländische Krone (ISK)
Kfz-Länderkennzeichen:	IS




Arbeitsblatt „Steckbrief Schweden“ – Lösungsvorschläge

Suche im Internet die passenden Informationen, um die unten stehenden Begriffe mit den richtigen Angaben zu ergänzen. Frage deinen Lehrer oder deine Lehrerin nach geeigneten Seiten.

Versehe außerdem die Flagge mit den richtigen Farben.

Hauptstadt:	Stockholm
Fläche:	449 964 km ²
Einwohnerzahl:	9,573 Millionen
Höchster Punkt:	Kebnekaise (2104 m ü. d. M.)
Staatsform:	Parlamentarische Monarchie
Amtssprache:	Schwedisch
Währung:	Schwedische Krone (SEK)
Kfz-Länderkennzeichen:	S



Arbeitsblatt „Steckbrief Schweiz“ – Lösungsvorschläge

Suche im Internet die passenden Informationen, um die unten stehenden Begriffe mit den richtigen Angaben zu ergänzen. Frage deinen Lehrer oder deine Lehrerin nach geeigneten Seiten.

Versehe außerdem die Flagge mit den richtigen Farben.

Hauptstadt:	Bern
Fläche:	41 290 km ²
Einwohnerzahl:	8,058 Millionen
Höchster Punkt:	Dufourspitze (4635 m ü. d. M.)
Staatsform:	Föderale Republik
Amtssprachen:	Schweizerdeutsch, Französisch, Italienisch, Rätoromanisch
Währung:	Schweizer Franken (CHF)
Kfz-Länderkennzeichen:	CH

